

LINEA 1

GÁLDAR – LA ATALAYA - GUÍA

1.- EL 99, Gáldar.
2.- Bajada de las Guayarminas (5 Océanos)
3.- Bajada de Rojas
4.- Antiguo Mercadona
5.- C/ Delgado 195.
6.- C/ Delgado 163.
7.- C/ Delgado Bajada Antonio Saavedra
8.- C/ Delgado 131 Esq. Trasera Mercadona
9.- C/ Doctor Chill Nº 16. Guía.
C/ Gran Canaria, Nº 1
Esq. C/ Isla de Lobos, Nº 133
C/ Isla de Lobos, Nº 8.
C/ La Palma, Nº 5
10.- Avda. Atalaya-Becerril (El Aljibe).
11.- Avda. Atalaya-Becerril (C.P. Luis Cortí)
12.- C/ Venezuela, S/N Junto a la Mareta)
13.- C/ Venezuela. Nº 4. El Pilar. GLOBAL
14.- C/ Luján Pérez, 4.
15.- Plaza San Pedro. Relojería.
16.- C/ San Martín de Porres (Casas Baratas)
C/ San Martín de Porres (Club 3ª Edad Atalaya)
C/ Las Palmas de Gran Canaria, Esq. México.
C/ Las Palmas de Gran Canaria, 25, El Pico.
C/ Las Palmas de Gran Canaria, Nº 28
C/ Las Palmas de Gran Canaria, Nº 8
C/ Agaete. Frente Club 3ª Edad Atalaya.
17.- 3ª Edad La Atalaya.
18.- C/ Luján Pérez esquina con C/ San Martín de Porres Nº 5.
19.- C/ Luján Pérez, Nº 51.
20.- C/ Párroco Martín Morales Nº 33.
21.- C/ Venezuela. Nº 4. El Pilar. GLOBAL
22.- Mercado Agrícola
23.- Cruce de la Atalaya. IES GUIA
24.- C/ Sancho Vargas Nº 17. GLOBAL
25.- C/ Médico Estévez esquina con C/ Marqués del Muni (Plaza de Guía)
26.- C/ Lomo de Guillén (Pinto 2). GLOBAL
27.- C/ Lomo de Guillén
28.- C/ Alcalde Ignacio Arencibia. (Marente)
29.- Urb. Estrella y Guía 6 y 8.
30.- Parada Barranco de Guía.

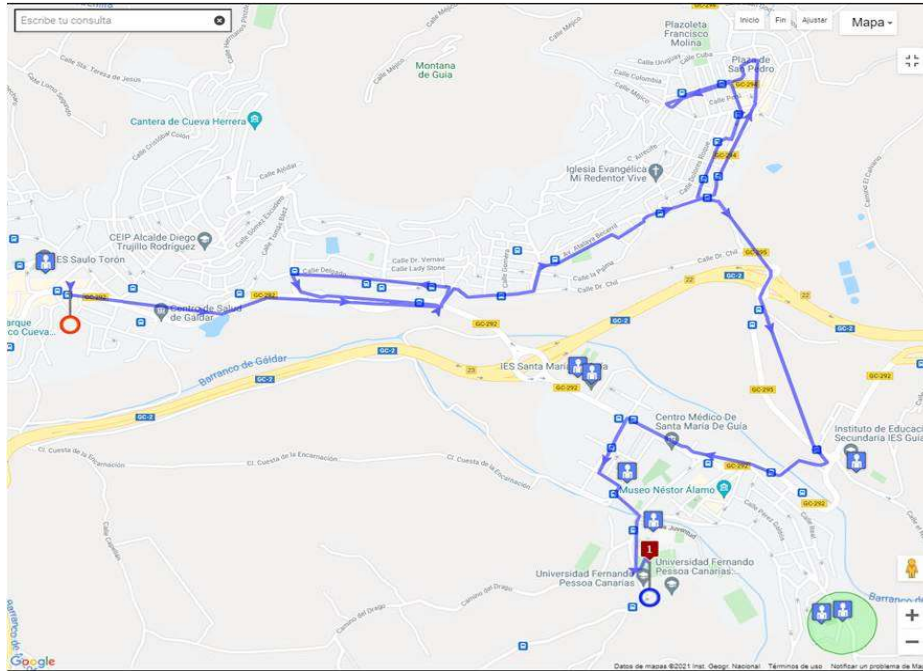
LA LINEA 1B REALIZA EL MISMO RECORRIDO PERO SUBIENDO POR LA C/ LAS PALMAS DE GRAN CANARIA (CLUB DE LA TERCERA EDAD DE LA ATALAYA) Y POR LA SUBIDA DE LA C/ GRAN CANARIA (AAVV BECERRIL). PARADAS SEÑALIZADAS EN COLOR ROJO.

GUÍA – LA ATALAYA - GÁLDAR

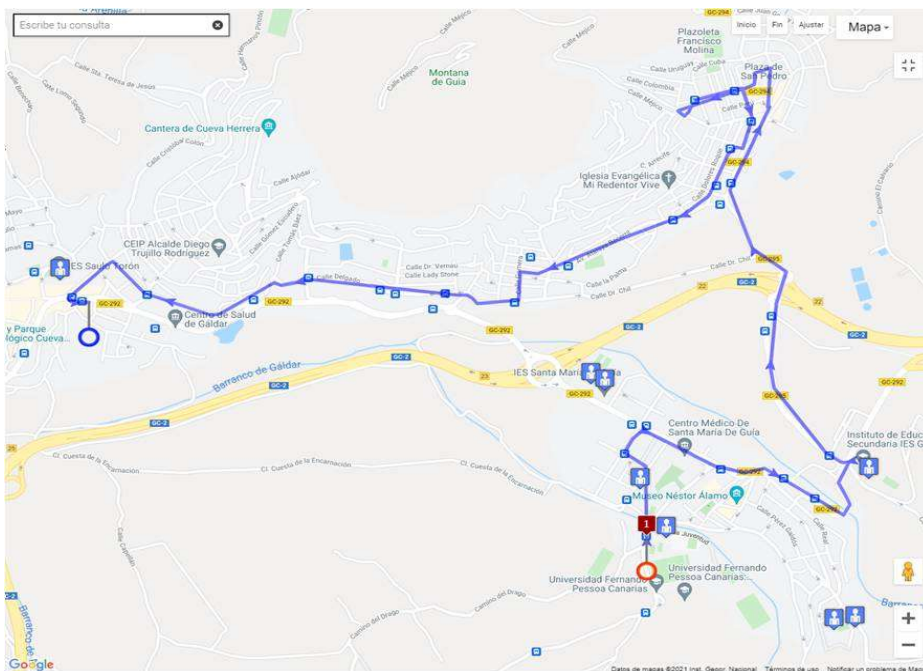
1.- Barranco de Guía.
2.- C/ Pasaje Tirma Guiense local 2. Urb. Las Huertas. Delante del C.E.E.E. MARENTE.
3.- C/ Cuartel Guardia Civil
4.- C/ Lomo Guillén (INCA). GLOBAL
5.- El 7. GLOBAL
6.- Cruce de la Atalaya. IES Guía. GLOBAL
7.- Frente Mercado Agrícola
8.- C/ Luján Pérez, 4
9.- Plaza San Pedro. Relojería
10.- C/ San Martín de Porres, (Casas Baratas)
C/ San Martín de Porres (Club 3ª Edad Atalaya)
C/ Las Palmas de Gran Canaria, Esq. C/ Méjico
C/ Las Palmas de Gran Canaria, 25, El Pico.
C/ Las Palmas de Gran Canaria, Nº 28
C/ Las Palmas de Gran Canaria, Nº 8
C/ Agaete. Frente Club 3ª Edad Atalaya.
11.- 3ª Edad Atalaya.
12.- C/ Luján Pérez, Esquina con C/ San Martín de Porres Nº 5.
13.- C/ Luján Pérez, Nº 51.
14.- C/ Párroco Martín Morales, Nº 33
15.- C/ Venezuela, Nº 8
16.- Casa Anita
17.- Avda. Atalaya- Becerril (C.P. Luis Cortí)
18.- Avda. Atalaya- Becerril (El Aljibe).
C/ Gran Canaria, Nº 1.
C/ Esquina Isla de Lobos.
C/ Isla de Lobos, 8.
19.- C/ Hierro (Altura del Stop)
20.- C/ La Gomera, Nº 3 (Transversal con calle Tenerife)
21.- C/ Doctor Chill. (El buzón)
22.- C/ Delgado 195. Gáldar
23.- C/ Delgado 163.
24.- C/ Delgado Bajada Antonio Saavedra
25.- C/ Delgado 131, Esq. Trasera Mercadona.
26.- C/ Delgado 75, Bajada de Rojas.
27.- Paseo de Bartolito el del Molino (Bajada a la estación de Global)
28.- Plaza Espíritu Santo.
29.- C/ Calvario, Esq. Farmacia
30.- El 99, Gáldar.

LA LINEA 1B REALIZA EL MISMO RECORRIDO PERO SUBIENDO POR LA C/ LAS PALMAS DE GRAN CANARIA (CLUB DE LA TERCERA EDAD DE LA ATALAYA) Y POR LA SUBIDA DE LA C/ GRAN CANARIA (AAVV BECERRIL) (PARADAS SEÑALADAS EN COLOR ROJO).

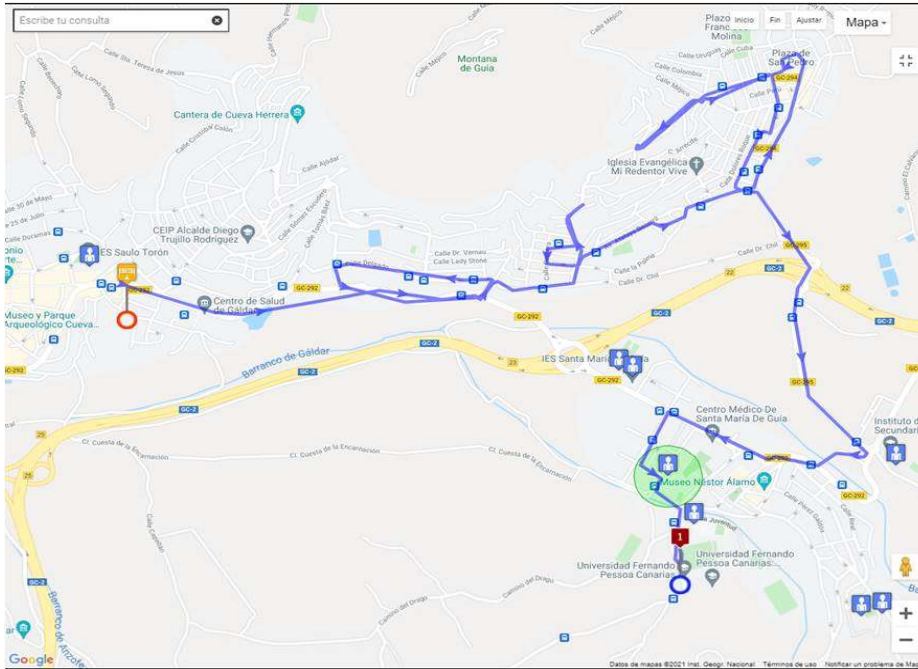
Línea 1. Sentido Gáldar - Guía



Línea 1. Sentido Guía - Gáldar



Línea 1B. Sentido Gáldar - Guía



Línea 1B. Sentido Guía - Gáldar

